

BEFORE THE NATIONAL GREEN TRIBUNAL

PRINCIPAL BENCH, NEW DELHI

Original Application No. 316/2022

IN THE MATTER OF:

Dr. Sharad Gupta

...Applicant(s)

Versus


State of U.P. & Ors.

...Respondent(s)

INDEX

S. No.	Particulars	P. No.
1.	<u>COMPLIANCE AFFIDAVIT ON BEHALF OF PRINCIPAL SECRETARY, IRRIGATION AND WATER WORKS DEPARTMENT, U.P. IN COMPLIANCE OF THE ORDER DATED 11.09.2024.</u>	
2.	True copy of Letter No. 685/2024/45NGT/2024-27-C-4-11(Writ)(NGT)/2019 dated 21.12.2024 has been annexed herein as ANNEXURE R1 .	

DATE: 07.01.2025
PLACE: NOIDA


FILED THROUGH
BHANWAR PAL SINGH JADON
STANDING COUNSEL FOR STATE OF U.P.
NATIONAL GREEN TRIBUNAL

BEFORE THE NATIONAL GREEN TRIBUNAL
PRINCIPAL BENCH, NEW DELHI
Original Application No. 316/2022



IN THE MATTER OF:

Dr. Sharad Gupta

...Applicant(s)

Versus

State of U.P. & Ors.

...Respondent(s)

COMPLIANCE AFFIDAVIT ON BEHALF OF PRINCIPAL SECRETARY,
IRRIGATION AND WATER WORKS DEPARTMENT, U.P. IN
COMPLIANCE OF THE ORDER DATED 11.09.2024.

MOST RESPECTFULLY SHOWETH:


I, Rakesh Kumar, aged about 55 years, S/o Shri Sher Singh, presently posted as Executive Engineer, BDLGC, Etawah, Uttar Pradesh on behalf of Principal Secretary, Irrigation and Water Resources Department, Uttar Pradesh, do hereby solemnly state and affirm as under: -

1. That I am the answering deponent on behalf of the Respondent mentioned above, and I am filing the present Compliance Affidavit. That the Deponent is well conversant with the facts and



circumstances of the instant case and is competent to swear this Affidavit.

2. That the Deponent has read and understood the contents of the present Compliance Affidavit. The averments made in the affidavit which are not specifically admitted hereunder must be considered to have been denied by the Deponent.
3. That the grievance raised in the present Original Application, filed by the applicant, Dr. Sharad Gupta, pertains to the alleged destruction of ravines by large-scale mining in vicinity of Taj Mahal and restricted floodplain zone of river Yamuna as per a news article published in Times of India dated 06.03.2022. It is alleged that destruction of forest ravines will lead to devastation of ecological chain and harm Taj Mahal. It would also affect original landscape and contour in vicinity of Taj Mahal and restrict floodplain zone of river Yamuna in Agra (State of Uttar Pradesh).
4. That vide order of this Hon'ble Tribunal dated 11.09.2024 this Original Application was disposed of with the directions that within two weeks from the date of receipt of report regarding identification/demarcation of flood plain zone from Central Water Commission (CWC hereinafter), State Irrigation



Department shall issue necessary notification within three weeks. Relevant paragraphs have been attached hereunder:

"29. On behalf of CWC, an additional reply vide email dated 28.08.2024 has been filed in which substantial facts stated earlier have been reiterated. In initial part, constitution and functions of CWC have been narrated, and thereafter steps taken for demarcation/identification of Flood Plain Zone have also been detailed. However, in para 19(G), it has been stated that study will be completed by 08.12.2024 i.e., in next four months; However, efforts will be made to present results within three months.

30. Shri A.S Goel, Chairman of Committee is present in Tribunal physically. During course of arguments, he made a statement that by 30.11.2024 report of Committee identifying and demarcating flood plain zone for two stretches noted above shall be submitted to State Government, and thereafter it is the function of State of UP to notify the same in accordance with law.

31. Shri Bhawar Pal Singh Jadon, Advocate appearing for State of UP, after receiving instructions from Shri A.K. Sachan, HOD, Irrigation Water Resources in Department of Irrigation, State of UP, made a statement that within two weeks from the date of receipt of report regarding identification/demarcation of flood plain zone from



Committee constituted by CWC or from CWC, Irrigation Department shall issue necessary notification within three weeks.

32. It means that in case report is submitted by 30.11.2024, requisite notification by State of UP shall be issued by 21.12.2024.


33. Accepting above statement made at the bar we find it appropriate to dispose of this Original Application by directing above authorities to act upon in terms of above statement and do needful as per timelines mentioned above in this order."

5. It is pertinent to mention here that the points elaborated below disclose the work that has been done in compliance of the Hon'ble Tribunal's order dated 11.09.2024:

- The coordinates (Latitude & Longitude) of the flood plain zone of river Yamuna from "Asgarpur to Etwah" and "Shahpur to Prayagraj" were made available by CWC to the Irrigation Department on 21.11.2024 by e-mail and final report was made available on 30.11.2024. That on receiving the final report, Ground Truth Verification by blocks in the districts falling between "Asgarpur to Etwah and Shahpur to Prayagraj" was completed by 05.12.2024 by the Irrigation Department.



- In accordance with the proposal made by the Chief Engineer and Head of Department of Irrigation and Water Resources, based on the coordinates (Latitude & Longitude) of the flood plain zone provided by the CWC, the following districts have been notified as flood plain zone within the state.
 - i. Gautam Buddha Nagar
 - ii. Aligarh
 - iii. Mathura
 - iv. Hathras
 - v. Agra
 - vi. Firozabad
 - vii. Itava
 - viii. Jalaun
 - ix. Auraiya
 - x. Kanpur Dehat
 - xi. Hamirpur
 - xii. Kanpur
 - xiii. Fatehpur
 - xiv. Banda
 - xv. Chitrakoot
 - xvi. Kaushambi
 - xvii. Prayagraj
- That the Director, Information and Public Relations Department has been requested vide letter no-



685/2024/45 dated 21.12.2024 from Dr. Arvind Kumar Chaurasia, Special Secretary, Uttar Pradesh Government to Chief Engineer and Head of Department, Irrigation and Water Resources Department, to publish the above information in widely circulated daily newspapers of the state and broadcast it through news on local Door Darshan.

6. It is pertinent to mention here that in compliance of the Hon'ble Tribunal's order dated 11.09.2024, the requisite notification regarding the identification/demarcation of flood plain zone of critical stretch from "Asgarpur to Etwah" and "Shahpur to Prayagraj" of river Yamuna has been issued by the State of Uttar Pradesh vide Letter No. 685/2024/45NGT/2024-27-C-4-11(Writ)(NGT)/2019 dated 21.12.2024 from Dr. Arvind Kumar Chaurasia, Special Secretary, Uttar Pradesh Government to Chief Engineer and Head of Department, Irrigation and Water Resources Department.

True copy of Letter No. 685/2024/45NGT/2024-27-C-4-11(Writ)(NGT)/2019 dated 21.12.2024 has been annexed herein as **ANNEXURE R1**.

7. It is submitted before this Hon'ble Tribunal with highest respect, integrity, and humility that this matter at hand has been duly considered and taken up by the deponent with utmost sincerity




and seriousness. It is further submitted that the compliances mentioned above have been done under the supervision of the deponent for the kind convenience of this Tribunal.


8. I state that everything stated above has been stated by me in my official capacity on and derived from the official records and I state that nothing material has been concealed therefrom.



DEPONENT

VERIFICATION:

Verified at Noida on 7th day of January, 2025, that the contents of the above affidavit from paragraphs 1 to 8 are believed to be true and correct to the best of my knowledge and belief. No part of it is false and nothing material has been concealed therefrom.


DEPONENT




ATTESTED
K.P. YADAV
NOTARY PUBLIC
17 JAN 2025

महत्वपूर्ण

संख्या-685/2024/45 एन0जी0टी0 /2024-27-सि0-4-11(रिट)(एन0जी0टी0) /2019

प्रेषक,

डॉ0 अरविन्द कुमार चौरसिया,
विशेष सचिव,
उत्तर प्रदेश शासन।

सेवा में,

- | | |
|--|---|
| 1. अपर मुख्य सचिव/प्रमुख सचिव,
नगर विकास विभाग,
उ0प्र0 शासन। | 2. अपर मुख्य सचिव/प्रमुख सचिव,
आवास एवं शहरी नियोजन विभाग,
उ0प्र0,शासन। |
| 3. अपर मुख्य सचिव/प्रमुख सचिव,
राजस्व विभाग,
उ0प्र0 शासन। | 4. प्रमुख अभियन्ता एवं विभागाध्यक्ष,
सिंचाई एवं जल संसाधन विभाग,
उ0प्र0,लखनऊ। |

सिंचाई एवं जल संसाधन अनुभाग-4

लखनऊ: दिनांक: 21 दिसम्बर, 2024

विषय: मा0 राष्ट्रीय हरित अधिकरण नई दिल्ली में विचाराधीन ओ0ए0 सं0-673/2018 ओ०ए० संख्या-673/2018 जैकब कोसी बनाम यूनियन ऑफ इंडिया व अन्य (निस्तारित) एवं ओ0ए0 सं0-316/2022 डा.शरद गुप्ता बनाम उत्तर प्रदेश राज्य में मा0 राष्ट्रीय हरित अधिकरण द्वारा पारित आदेश दिनांक 11-9-2024 के अनुपालन में केन्द्रीय जल आयोग द्वारा मा0 राष्ट्रीय हरित अधिकरण नई दिल्ली के समक्ष प्रस्तुत रिपोर्ट के क्रियान्वयन के क्रम में यमुना नदी के फ्लड प्लेन जोन घोषित किये जाने के सम्बन्ध में।

महोदय,

उपर्युक्त विषयक मा0 राष्ट्रीय हरित अधिकरण नई दिल्ली में विचाराधीन ओ०ए० संख्या- 673/2018 जैकब कोसी बनाम यूनियन ऑफ इंडिया व अन्य (निस्तारित) एवं ओ0ए0 सं0-316/2022 डा.शरद गुप्ता बनाम उत्तर प्रदेश राज्य में मा0 राष्ट्रीय हरित अधिकरण द्वारा पारित आदेश दिनांक 11-9-2024 एवं मुख्य अभियन्ता (जल संसाधन) कार्यालय प्रमुख अभियंता, सिंचाई एवं जल संसाधन विभाग, उ0प्र0 के पत्र दिनांक 11-12-2024 का कृपया सन्दर्भ ग्रहण करनेका कष्ट करें, जिसके द्वारा यमुना नदी के क्रिटीकल रीच 'असगरपुर से इटावा एवं शाहपुर से प्रयागराज' तक 100 वर्ष के रिटर्न पीरियड की बाढ़ के आधार पर बाढ़ मैदान क्षेत्र के निर्धारण एवं सीमांकन हेतु अधिसूचना निर्गत किये जाने के सम्बन्ध में

उपलब्ध कराया गया है।

2- मा. राष्ट्रीय हरित अधिकरण नई दिल्ली में ओ०ए० संख्या- 673/2018 में यमुना नदी के क्रिटीकल रीच "असगरपुर से इटावा एवं शाहपुर से प्रयागराज" तक के फ्लड प्लेन जोन के चिन्हांकन के निर्देश दिये गये हैं। पुनः ओ०ए० संख्या-316/2022 में पारित आदेश दिनांक 11.09.2024 के अन्तर्गत यमुना नदी के क्रिटीकल रीच "असगरपुर से इटावा एवं शाहपुर से प्रयागराज" तक के फ्लड प्लेन जोन के चिन्हांकन की रिपोर्ट केन्द्रीय जल आयोग नई दिल्ली को दिनांक 30.11.2024 तक मा0 राष्ट्रीय हरित अधिकरण नई

दिल्ली में प्रस्तुत करते हुए सिंचाई एवं जल संसाधन विभाग उ०प्र०, को दिनांक 21.12.2024 तक गजट नोटिफिकेशन जारी करने हेतु निर्देश दिये गये हैं।

3. तत्काल में केन्द्रीय जल आयोग नई दिल्ली द्वारा यमुना नदी के रीच "असगरपुर से इटावा एवं शाहपुर से प्रयागराज" तक के फ्लड प्लेन जोन के Coordinates (Latitude & Longitude) दिनांक 21.11.2024 को ई-मेल द्वारा उपलब्ध कराये गये एवं पुनः दिनांक 30.11.2024 को अन्तिम रिपोर्ट (Latitude & Longitude) के साथ उपलब्ध करायी गयी है जिसके अनुसार "असगरपुर से इटावा एवं शाहपुर से प्रयागराज" तक के मध्य पड़ने वाले जनपदों में खण्डों द्वारा ग्राउन्ड ट्रुथ वेरीफिकेशन दिनांक 05.12.2024 तक पूर्ण करा लिया गया है। यमुना नदी के रीच "असगरपुर से इटावा एवं शाहपुर से प्रयागराज" तक के फ्लड प्लेन जोन के Coordinates (Latitude & Longitude) एवं आलेख, मा० राष्ट्रीय हरित अधिकरण नई दिल्ली के आदेशों के अनुपालनार्थ फ्लड प्लेन जोन के गजट नोटिफिकेशन हेतु प्रस्ताव उपलब्ध कराया गया है।

4. उपर्युक्त विषय के सम्बन्ध में अवगत कराना है कि ओ०ए० सं०-673/2018 (निस्तारित) एवं ओ०ए० सं०-316/2022 में मा० राष्ट्रीय हरित अधिकरण द्वारा पारित आदेश दिनांक 11-9-2024 के प्रस्तर- 5,17 एवं 32 में निम्न निर्देश दिये गये हैं:-

" 5- II. Department of Irrigation

Demarcation of the Flood Plain Zone in GIS format including the geo-coordinates or locations of marking pillars.

III. Other concerned departments of the State Government (District Administration, Mines Departments) Details of any other activities outside forest land, as complainant; such as earth cutting resulting in soil erosion/changing land use pattern.

17. Another reply/updated report was filed by District Magistrate, Agra vide email dated 17.11.2023 stating that for demarcation, 1,020 pillars have been installed after total station survey with the help of Differential Global Positioning System (hereinafter referred to as "DGPS"). It is further said that Central Water Commission (hereinafter referred to as "CWC") 13 vide office memorandum dated 05.09.2023 has constituted a "Committee for Flood Plain Zoning of river Yamuna" for the stretches:

- (i) From Asgerpur to Itawah
- (ii) From Shahpur to Prayagraj.

32. It means that in case report is submitted by 30.11.2024, requisite notification by State of UP shall be issued by 21.12.2024

5. मा० राष्ट्रीय हरित अधिकरण द्वारा ओ०ए० सं०-673/2018 (निस्तारित) एवं ओ०ए० सं०-316/2022 में पारित आदेश दिनांक 11-9-2024 के अनुपालन में केन्द्रीय जल आयोग नई दिल्ली द्वारा यमुना नदी के रीच "असगरपुर से इटावा एवं शाहपुर से प्रयागराज" तक के फ्लड प्लेन जोन के Coordinates (Latitude & Longitude) उपलब्ध कराये गये हैं।

6. प्रमुख अभियंता एवं विभागाध्यक्ष सिचाई एवं जल संसाधन विभाग द्वारा उपलब्ध कराये गए प्रस्तावानुसार केन्द्रीय जल आयोग नई दिल्ली द्वारा उपलब्ध कराये गये 100 वर्ष में एक बार बाढ़ की प्रत्याशा में यमुना नदी के रीच "असगरपुर से इटावा एवं शाहपुर से प्रयागराज" तक के फ्लड प्लेन जोन के Coordinates (Latitude & Longitude) के आधार पर प्रदेश के सीमान्तर्गत निम्नलिखित जनपदों में फ्लड प्लेन जोन अधिसूचित किया जाना है:-

क्रमांक	जनपद	लांगीट्यूड एवं लैटिट्यूड
1.	गौतमबुद्ध नगर	संलग्नक-1
2.	अलीगढ़	संलग्नक-2
3.	मथुरा	संलग्नक-3
4.	हाथरस	संलग्नक-4
5.	आगरा	संलग्नक-5
6.	फिरोजाबाद	संलग्नक-6
7.	इटावा	संलग्नक-7
8.	जालौन	संलग्नक-8
9.	औरैया	संलग्नक-9
10.	कानपुर देहात	संलग्नक-10
11.	हमीरपुर	संलग्नक-11
12.	कानपुर	संलग्नक-12
13.	फतेहपुर	संलग्नक-13
14.	बाँदा	संलग्नक-14
15.	चित्रकूट	संलग्नक-15
16.	कौशाम्बी	संलग्नक-16
17.	प्रयागराज	संलग्नक-17

- 7- इस सम्बन्ध में मुझे यह कहने का निदेश हुआ है कि ओ०ए० संख्या- 673/2018 जैकब कोसी बनाम यूनियन ऑफ इंडिया व अन्य (निस्तारित) एवं ओ०ए० सं०-316/2022 डा.शरद गुप्ता बनाम उत्तर प्रदेश राज्य में मा० राष्ट्रीय हरित अधिकरण द्वारा पारित आदेश दिनांक 11-9-2024 के अनुपालन में यमुना नदी के किटीकल रीच 'असगरपुर से इटावा एवं शाहपुर से प्रयागराज' तक 100 वर्ष के रिटर्न पीरियड की बाढ़ के आधार पर बाढ़ मैदान क्षेत्र के निर्धारण एवं सीमांकन हेतु जनपद गौतमबुद्ध नगर, अलीगढ़, मथुरा, हाथरस, आगरा, फिरोजाबाद, इटावा, जालौन, औरैया, कानपुर देहात, हमीरपुर, कानपुर, फतेहपुर, बाँदा, चित्रकूट, कौशाम्बी एवं प्रयागराज में फ्लड प्लेन जोन के Coordinates (Latitude & Longitude) (प्रति संलग्न) के आधार पर फ्लड प्लेन जोन निर्धारित किया जाता है। इस सम्बन्ध में एन.एम.सी.जी. मा० राष्ट्रीय हरित अधिकरण एवं विभिन्न मा० न्यायालयों द्वारा समय समय पर पारित दिशा-निर्देश एवं आदेश प्रभावी होंगे।
8. उक्त निर्देशों का कड़ाई से अनुपालन सुनिश्चित किया जाये।

संलग्न- यथोक्त

भवदीय,

Signed by

(Aravind Kumar Chaurasia
डा० अरविन्द कुमार चौरासिया)
Date: 26-12-2024 12:13:43

68572624

पृष्ठांकन संख्या- 145 एन०जी०टी० (1)/2024-27-सि०-4-11(रिट)(एन०जी०टी०)/2019 -दिनांक 21 दिसम्बर, 2024

प्रतिलिपि निम्नलिखित को सूचनार्थ एवं आवश्यक कार्यवाही हेतु प्रेषित:-

1. मुख्य सचिव, उ०प्र० शासन।
2. अध्यक्ष राजस्व परिषद, प्रयागराज।
3. अपर मुख्य सचिव/प्रमुख सचिव, वन एवं पर्यावरण एवं जलवायु परिवर्तन विभाग, उ०प्र० शासन।
4. अपर मुख्य सचिव/प्रमुख सचिव, भूतत्व एवं खनिकर्म विभाग, उ०प्र० शासन।
5. अपर मुख्य सचिव/प्रमुख सचिव, औद्योगिक विकास विभाग, उ०प्र० शासन।
6. अपर मुख्य सचिव/प्रमुख सचिव, कृषि विभाग, उ०प्र० शासन।
7. सदस्य सचिव, प्रदूषण नियंत्रण बोर्ड लखनऊ।
8. आवास आयुक्त, उ०प्र० आवास विकास परिषद, लखनऊ।
9. प्रमुख अभियन्ता (परियोजना), सिंचाई एवं जल संसाधन विभाग, उ०प्र०, प्रमुख अभियन्ता (परिकल्प एवं नियोजन) सिंचाई एवं जल संसाधन विभाग, उ०प्र० एवं प्रमुख अभियन्ता (यांत्रिक), सिंचाई एवं जल संसाधन विभाग, उ०प्र० लखनऊ।
10. संबंधित जनपद के जिलाधिकारी/वरिष्ठ पुलिस अधीक्षक/पुलिस अधीक्षक, उ०प्र०।
11. संबंधित जनपद के मुख्य कार्यकारी अधिकारी, औद्योगिक विकास प्राधिकरण, उ०प्र०।
12. संबंधित जनपद के विकास प्राधिकरण के उपाध्यक्ष, उ०प्र०।
13. संबंधित जनपद के प्रशासक/मुख्य नगर अधिकारी, नगर निगम/नगर पालिका, उ०प्र०।
14. संबंधित क्षेत्र के नगर पालिका परिषद/नगर पंचायत के अध्यक्ष, उ०प्र०।
15. समस्त विनियमित क्षेत्रों के नियत प्राधिकारी, उ०प्र०।

16. संबंधित क्षेत्र के अध्यक्ष, विशेष क्षेत्र विकास प्राधिकरण, उ०प्र०।
17. निदेशक, सूचना एवं जनसम्पर्क विभाग को इस आशय से प्रेषित की उक्त सूचना प्रदेश के व्यापक प्रचार-प्रसार वाले दैनिक समाचार पत्रों में प्रकाशित कराते हुए स्थानीय दूरदर्शन पर समाचार के माध्यम से प्रसारित कराने का कष्ट करें।
18. सिंचाई एवं जल संसाधन अनुभाग-2 को उपर्युक्त प्रस्तर-7 के अनुसार कार्यवाही सुनिश्चित किये जाने हेतु।
19. सिंचाई एवं जल संसाधन विभाग के समस्त अनुभाग।
20. गार्ड फाईल।

आज्ञा से,

(अमित प्रणव)
संयुक्त सचिव ।